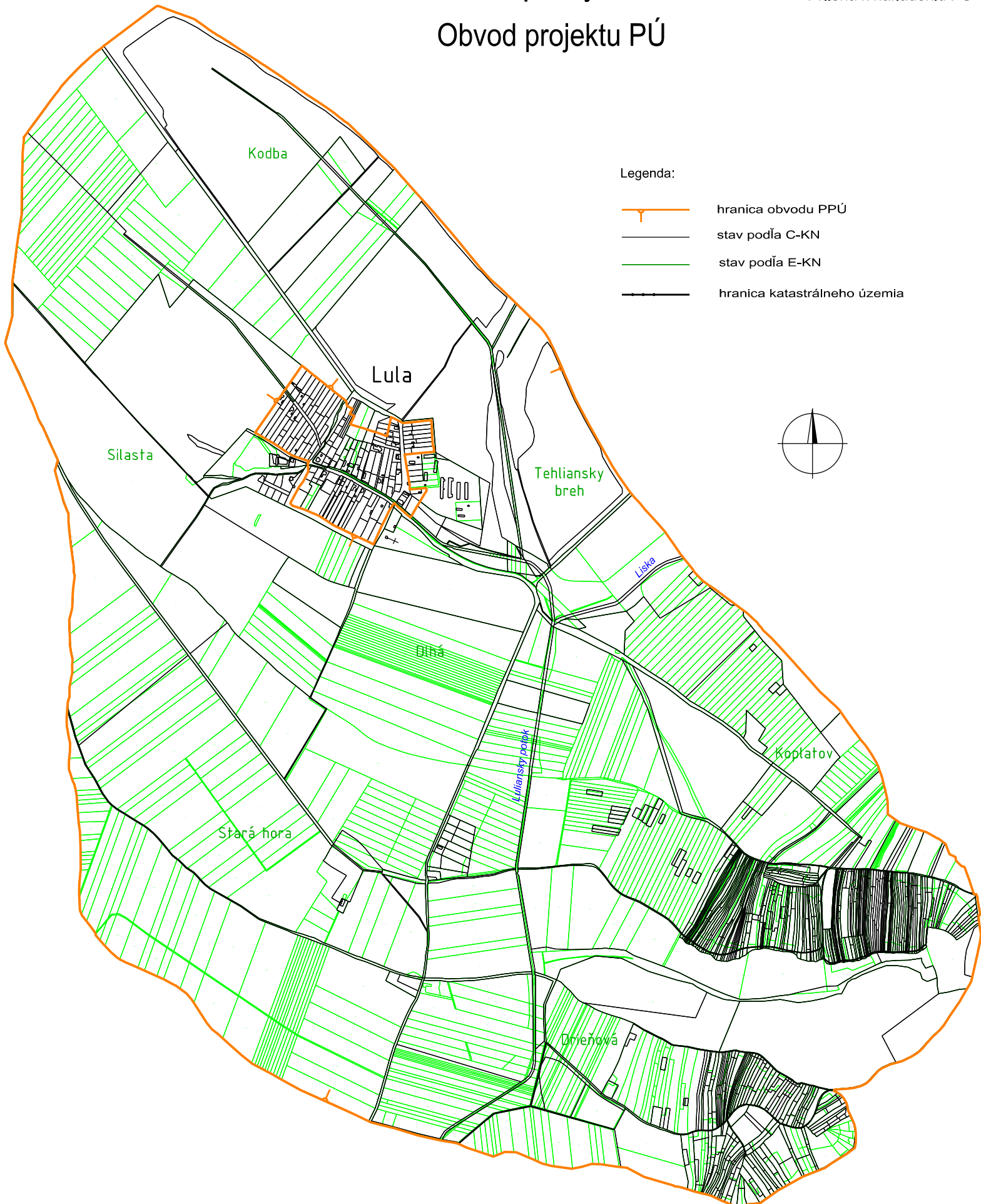






Pozemkové úpravy k.ú. Lula

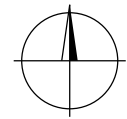
Príloha k nariadeniu PÚ

Obvod projektu PÚ



Legenda:

-  hranica obvodu PPÚ
-  stav podľa C-KN
-  stav podľa E-KN
-  hranica katastrálneho územia



Mierka 1:17500

- Tento projekt je spolufinancovaný ES -